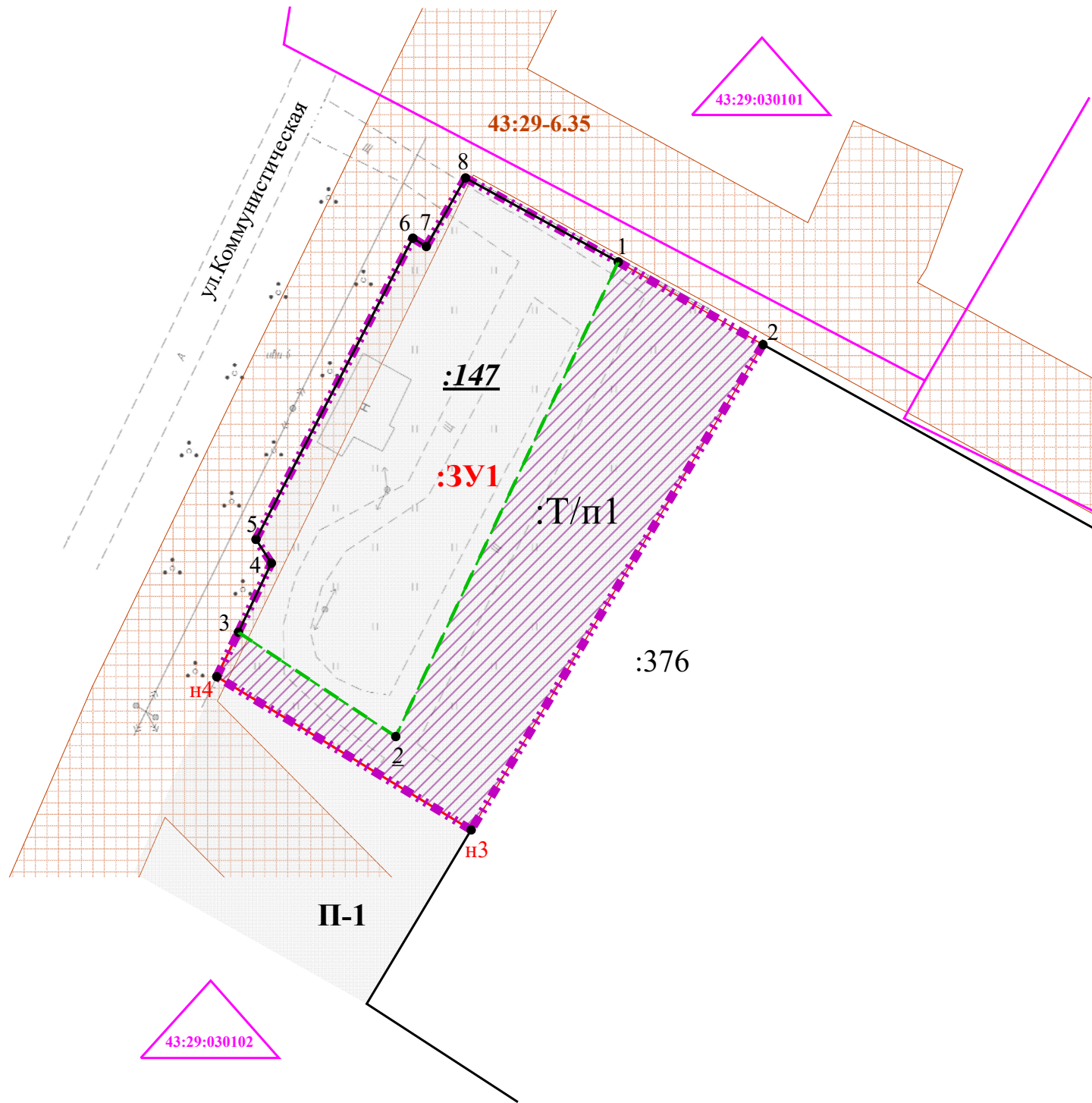













СХЕМА ИСПОЛЬЗОВАНИЯ ТЕРРИТОРИИ В ПЕРИОД ПОДГОТОВКИ ПРОЕКТА МЕЖЕВАНИЯ ТЕРРИТОРИИ
(ОПОРНЫЙ ПЛАН)
М 1:500



УСЛОВНЫЕ ОБОЗНАЧЕНИЯ

-  граница планируемой территории
-  границы кадастровых кварталов
-  границы земельных участков по сведениям ЕГРН
-  границы образуемого проектируемого земельного участка
-  граница земельных участков, прекращающих существование
-  43:29:6.35 охранная зона инженерных коммуникаций (ЛЭП)
-  0010516 номер кадастрового квартала
-  :162 кадастровый номер земельного участка
-  :3У1 номер земельного участка по проекту
-  П-1 территориальная зона по правилам землепользования и застройки (фрагмент карты градостроительного зонирования)
-  :Т/п1 обозначение территорий, включаемых в состав земельных участков, образуемых в результате перераспределения земель, находящихся в государственной или муниципальной собственности

						24620				
						Проект межевания территории в отношении земельного участка 43:29:030102:147, расположенного Кировская область, Свечинский район, пгт.Свеча				
Изм	Кол	Лист	Ндок	Подпись	Дата					
Директор		Беляев ВА				Шалагинов В.М.		Стадия	Лист	Листов
								ПП	1	1
Разработал		Никулина АС				Схема использования территории в период подготовки проекта межевания территории М 1:500		ООО "Землемер"		
Н.контроль		Беляев ВА								