

РОССИЙСКАЯ ФЕДЕРАЦИЯ



ЗЕМЛЕМЕР

Член Ассоциации "Саморегулируемая организация
Некоммерческое партнерство" Объединение Проектировщиков "ОсноваПроект"
Регистрационный номер члена в реестре СРО - ОП-4337003912
ИНН 4337003912 КПП 433701001
Тел. 66-11-55, 25-16-65

ДОКУМЕНТАЦИЯ ПО ПЛАНИРОВКЕ ТЕРРИТОРИИ

(ПРОЕКТ МЕЖЕВАНИЯ)

**ЗЕМЕЛЬНОГО УЧАСТКА С КАДАСТРОВЫМ НОМЕРОМ
43:29:030102:147 ПГТ.СВЕЧА
СВЕЧИНСКОГО МУНИЦИПАЛЬНОГО ОКРУГА
КИРОВСКОЙ ОБЛАСТИ**

Договор: 24620

Заказчик: Шалагинов В.М.

Изм.	№ док.	Подп.	Дата

РОССИЙСКАЯ ФЕДЕРАЦИЯ



ЗЕМЛЕМЕР

Член Ассоциации "Саморегулируемая организация
Некоммерческое партнерство" Объединение Проектировщиков "ОсноваПроект"
Регистрационный номер члена в реестре СРО - ОП-4337003912
ИНН 4337003912 КПП 433701001
Тел. 66-11-55, 25-16-65

ДОКУМЕНТАЦИЯ ПО ПЛАНИРОВКЕ ТЕРРИТОРИИ

(ПРОЕКТ МЕЖЕВАНИЯ)

**ЗЕМЕЛЬНОГО УЧАСТКА С КАДАСТРОВЫМ НОМЕРОМ
43:29:030102:147 ПГТ.СВЕЧА
СВЕЧИНСКОГО МУНИЦИПАЛЬНОГО ОКРУГА
КИРОВСКОЙ ОБЛАСТИ**

Договор: 24620

Заказчик: Шалагинов В.М.

Изм.	№ док.	Подп.	Дата

Директор



В.А. Беляев

г. Киров 2022 г.

СОДЕРЖАНИЕ АЛЬБОМА

№ п/п	Наименование	Стр.	Примечание
1	2	3	4
	Содержание альбома		
	Текстовая часть		
	Основная часть проекта межевания		
1	Введение	1	
2	Цель разработки проекта межевания	1	
3	Проект межевания	1	
3.1	Перечень сведений о земельных участках	3	
3.2	Координаты границ территории, в отношении которой подготовлен проект межевания территории	3	
3.3	Ведомость координат характерных точек образуемых земельных участков	4	
4	Заключение	4	
	Материалы по обоснованию проекта межевания		
1	Введение	5	
2	Современное использование территории	5	
3	Градостроительное зонирование территории	5	
	Прилагаемые документы	6	
	Графическая часть		
	Основная часть проекта межевания		
23351 ЧМТ	Чертеж межевания территории	16	М 1:500
	Материалы по обоснованию проекта межевания		
23351 ОП	Схема использования территории в период подготовки проекта планировки территории (Опорный план)	17	М 1:500
233515	Схема размещения планируемой территории в планировочной структуре населенного пункта	18	М 1:500

24620					
Изм	Кол.уч.	Лист	№ док	Подпись	Дата
				<i>Беляев</i>	
Директор		Беляев			
Разработал		Никулина		<i>Никулина</i>	
Н. контр.		Беляев		<i>Беляев</i>	
Содержание альбома					
			Стадия	Лист	Листов
			П	1	1
ООО «Землемер»					

ОСНОВНАЯ ЧАСТЬ ПРОЕКТА МЕЖЕВАНИЯ ТЕРРИТОРИИ

1. Введение

Документация по планировке (проект межевания) земельного участка с кадастровым номером 43:29:030102:147, расположенного по адресу: пгт.Свеча, Свечинский муниципальный район Кировской области, выполнена ООО «Землемер» на основании:

- постановления администрации муниципального образования «Свечинский муниципальный округ Кировской области» от 30.07.2021 № 490 «О подготовке проекта межевания территории земельного участка с кадастровым номером 43:29:030102:147, на территории Свечинского муниципального округа Кировской области».

- технического задания на разработку проекта межевания.

Проект межевания территории выполнен в соответствии со следующими нормативно-правовыми актами:

- Градостроительный кодекс Российской Федерации от 29.12.2004 №190-ФЗ;
- Земельный кодекс Российской Федерации от 25.10.2001 №136-ФЗ;
- Закон Кировской области о регулировании градостроительной деятельности в Кировской области от 28.09.2006 №44-ЗО;

- Правил землепользования и застройки муниципального образования «Свечинское городское поселение Свечинского района Кировской области», утвержденные решением Свечинской поселковой Думы от 14.06.2019г. № 33/197 (в редакции от 31.07.2019 № 35/205 в редакции от 27.11.2019 № 38/224, в редакции от 20.03.2020 № 42/249).

- Генерального плана Свечинского городского поселения Кировской области, утвержденного решением Свечинской поселковой Думы от 26.03.2013г. № 26/136.

Проект межевания выполнен на топографической основе, выполненной ООО "Землемер" в июне 2021 г.



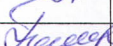
2. Цель разработки проекта межевания

Проект межевания разрабатывается в целях перераспределения земельного участка с кадастровым номером 43:29:030102:147, находящегося в частной собственности, и земель государственной неразграниченной собственности кадастрового квартала 43:29:030102 в целях исключения вклинивания, вкрапливания, изломанности границ, чересполосицы согласно п. 2 ч.1 ст. 39.28 Земельного кодекса РФ.

3. Проект межевания территории

1. На чертеже межевания территории отражена следующая информация:

- 1.1. границы застроенных земельных участков;
- 1.2. границы проектируемого земельного участка;
- 1.3. границы зон с особыми условиями использования территорий.

						24620 ПЗ		
Изм	Кол.уч.	Лист	№ док	Подпись	Дата			
Директор		Беляев				Стадия	Лист	Листов
						ПП	1	
Разработал		Никулина				Пояснительная записка.		
Н. контр		Беляев						
						ООО "Землемер"		

Прилагаемые документы

1. Постановление администрации муниципального образования «Свечинский муниципальный округ Кировской области» от 30.07.2021 № 490 "О подготовке проекта планировки территории (проекта межевания) в границах земельного участка 43:29:030102:147 на территории пгт.Свеча Свечинского муниципального округа Кировской области" - 1 лист,
2. Техническое задание на разработку документации по планировке территории - 3 листа,
3. Кадастровая выписка земельного участка 43:29:030102:147 - 6 листов.

						24620 ПЗ	Лист
Изм.	Кол.уч.	Лист	№ док.	Подпись	Дата		6



**АДМИНИСТРАЦИЯ СВЕЧИНСКОГО МУНИЦИПАЛЬНОГО ОКРУГА
КИРОВСКОЙ ОБЛАСТИ**

ПОСТАНОВЛЕНИЕ

30.07.2021

№ 490

пгт Свеча

О подготовке проекта межевания территории земельного участка с кадастровым номером 43:29:030102:147, на территории Свечинского муниципального округа Кировской области

В соответствии с Земельным кодексом Российской Федерации от 25.10.2001 № 136-ФЗ, статьями 7, 43 Федерального закона от 06.10.2003 № 131-ФЗ «Об общих принципах организации местного самоуправления в Российской Федерации», статьей 45 Градостроительного кодекса Российской Федерации от 29.12.2004 № 190-ФЗ, администрация Свечинского муниципального округа **ПОСТАНОВЛЯЕТ:**

1. Подготовить проект межевания территории с целью проведения кадастровых работ по перераспределению земельного участка находящегося в частной собственности с кадастровым номером 43:29:030102:147 и землями государственной неразграниченной собственности кадастрового квартала 43:29:030102 с целью исключения вклинивания, вкрапливания, изломанности границ, чересполосицы.

2. До начала подготовки документации по межеванию территории предоставить в отдел ЖКХ, архитектуры и градостроительства администрации Свечинского муниципального округа задание на подготовку документации по межеванию территории, содержащие сроки подготовки

документации по межеванию территории, в течение трех месяцев со дня принятия настоящего постановления.

3. Предоставить подготовленную документацию по межеванию территории в администрацию Свечинского муниципального округа Кировской области на проверку и проведение публичных слушаний.

4. После утверждения передать документацию по межеванию территории в отдел ЖКХ, архитектуры и градостроительства администрации Свечинского муниципального округа для размещения в информационной системе обеспечения градостроительной деятельности.

5. Опубликовать настоящее постановление на интернет-сайте муниципального образования Свечинский муниципальный округ Кировской области и в информационном бюллетене органов местного самоуправления Свечинского муниципального округа Кировской области».

Глава Свечинского
муниципального округа



УТВЕРЖДАЮ:

Шалагинов В.М.

(подпись)

ТЕХНИЧЕСКОЕ ЗАДАНИЕ
на подготовку документации по планировке территории

№ п/п	Наименование разделов	Содержание
1	Вид документации	Документация по планировке территории (проект межевания) земельного участка с кадастровым номером 43:29:030102:147 по адресу: пгт.Свеча, Свечинский район, Кировская область.
2	Основание для разработки градостроительной документации	Постановление администрации муниципального образования «Свечинский муниципальный округ» Кировской области от 30.07.2021г. № 490 «О подготовке проекта межевания территории земельного участка с кадастровым номером 43:29:030102:147 на территории Свечинского муниципального округа Кировской области».
3	Заказчик	Шалагинов В.М. Адрес: 612040, пгт.Свеча, ул.Поспелова, д.33.
4	Разработчик градостроительной документации	ООО "Землемер" (договор № 24620 от 26.04.2021г.). ИНН 4337003912 КПП 433701001 Р./с 40702810423000402664
5	Нормативно-правовая база разработки градостроительной документации	Подготовку документации осуществить на основании «Правил землепользования и застройки Свечинского городского поселения Свечинского района Кировской области, в соответствии с требованиями технических регламентов, градостроительных регламентов, нормативов градостроительного проектирования, с учетом требований: - ст. 41-46 Градостроительного кодекса РФ; - Земельного кодекса РФ; - ст. 18 закона Кировской области № 44-ЗО "О регулировании градостроительной деятельности в Кировской области", принятого постановлением Законодательного собрания Кировской области от 28.09.2006 № 6/135; - региональных нормативов градостроительного проектирования Кировской области; - постановления Правительства Российской Федерации № 402 от 31.03.2017; - СП 42.13330.2016 "Градостроительство. Планировка и застройка городских и сельских поселений. Актуализированная редакция СНиП 2.07.01-89*"; - СП 59.13330.2016 "Доступность зданий и сооружений

		для маломобильных групп населения. Актуализированная редакция СНиП 35-01-2001".
6	Описание проектируемой территории с указанием ее наименования и основных характеристик	Земельный участок 43:29:030102:147 находится по адресу: пгт.Свеча, Свечинский район, Кировская область, и входит в границы территориальной зоны П-1 – Зона предприятий V класса вредности. Площадь планируемой территории составляет 5 850 кв.м
7	Цели подготовки и задачи проекта	Проект межевания территории осуществляется для изменения границ земельного участка 43:29:030102:147 с целью перераспределения согласно ст. 39.28 Земельного кодекса РФ для исключения вклинивания, вкрапливания, изломанности границ, чересполосицы.
8	Состав документации	Проект межевания территории
9	Состав, исполнители, сроки и порядок предоставления исходной документации для подготовки проекта	Заказчик предоставляет исходные данные для проведения работ: - сведения ЕГРН о земельном участке, включенного в границы проектируемой территории и его собственнике (кадастровые выписки); - Генеральный план Свечинского городского поселения Свечинского района Кировской области; - Правила землепользования и застройки Свечинского городского поселения Свечинского района Кировской области
10	Состав и порядок проведения (в случае необходимости) научно-исследовательских работ и инженерных изысканий	Разработчик осуществляет подготовку проекта межевания на материалах топографической съемки, предоставленных из ИСОГД (М 1:500). При ее отсутствии предоставить материалы актуализированной геодезической съемки. Постановление правительства РФ от 31.03.2017 № 402.
11	Основные требования к содержанию и форме представляемых материалов по этапам подготовки документации, последовательность и сроки выполнения работы	1. Проект межевания территории разрабатывается в соответствии с требованиями ст. 43 Градостроительного кодекса Российской Федерации. Чертежи выполняются на топографической основе с учетом наглядного восприятия содержащейся информации в действующей системе координат МСК-43. 2. В состав проекта межевания в табличной форме приводятся сведения о характеристиках земельного участка, с указанием кадастрового номера, площади, вида разрешенного использования земельного участка согласно градостроительного регламенту. 3. Проект межевания оформляется на бумажном и электронном носителях и передается заказчику: - на бумажном носителе: скомплектованная в отдельный том (утверждаемая часть и материалы по обоснованию, исходные данные, документы и материалы, используемые при разработке) - в 2-х экз.; - в электронной версии: графические и текстовые материалы в формате .dxf, .jpg, .doc - в 1 экз. на время задержки.
12	Порядок согласования, обсуждения и	В соответствии с требованиями градостроительного законодательства.

	утверждения документации	
13	Перечень органов государственной власти Российской Федерации и субъектов Российской Федерации, органов местного самоуправления, согласовывающих данный вид градостроительной документации	Структурное подразделение администрации муниципального образования «Свечинский муниципальный округ Кировской области», уполномоченное в области градостроительной деятельности, в течение пяти дней со дня поступления документации по планировке территории осуществляет проверку такой документации на соответствие нормативам градостроительного проектирования. По результатам проверки указанное подразделение принимает соответствующее решение о направлении документации по планировке территории главе администрации муниципального образования «Свечинский муниципальный округ Кировской области» для утверждения или об отклонении такой документации и направлении ее на доработку.
14	Иные требования и условия	В случае необходимости запросить соответствующие заключения надзорных служб города.

Согласовано:

Директор ООО «Землемер»

Беляев В.А.

27.01.2022 г.
(дата)



Глава администрации муниципального образования «Свечинский муниципальный округ Кировской области»
Гоголева Г.А. _____

(дата)

ФГИС ЕГРН

полное наименование органа регистрации прав

Раздел 1

Выписка из Единого государственного реестра недвижимости об объекте недвижимости

Сведения о характеристиках объекта недвижимости

На основании запроса от 27.01.2022 г., поступившего на рассмотрение 27.01.2022 г., сообщаем, что согласно записям Единого государственного реестра недвижимости:

Земельный участок			
<small>(вид объекта недвижимости)</small>			
Лист № ___ Раздела <u>1</u>	Всего листов раздела <u>1</u> : ___	Всего разделов: ___	Всего листов выписки: ___
27.01.2022 № 99/2022/445933444			
Кадастровый номер:		43:29:030102:147	

Номер кадастрового квартала:	43:29:030102
Дата присвоения кадастрового номера:	11.10.2004
Ранее присвоенный государственный учетный номер:	Кадастровый номер: 43:29:030102:0147
Адрес:	обл Кировская р-н Свечинский пгт Свеча
Площадь:	3162 +/- 18кв. м
Кадастровая стоимость, руб.:	186319.1
Кадастровые номера расположенных в пределах земельного участка объектов недвижимости:	43:29:030102:499
Кадастровые номера объектов недвижимости, из которых образован объект недвижимости:	43:29:030102:143
Кадастровые номера образованных объектов недвижимости:	данные отсутствуют
Сведения о включении объекта недвижимости в состав предприятия как имущественного комплекса:	

Государственный регистратор		ФГИС ЕГРН
полное наименование должности	подпись	инициалы, фамилия

М.П.

Выписка из Единого государственного реестра недвижимости об объекте недвижимости

Сведения о характеристиках объекта недвижимости

Земельный участок			
(вид объекта недвижимости)			
Лист № ___ Раздела 1	Всего листов раздела 1 : ___	Всего разделов: ___	Всего листов выписки: ___
27.01.2022 № 99/2022/445933444			
Кадастровый номер:		43:29:030102:147	

Категория земель:	Земли населённых пунктов
Виды разрешенного использования:	для эксплуатации цеха по переработке древесины
Сведения о кадастровом инженере:	Никулина Алёна Сергеевна №43-14-338
Сведения о лесах, водных объектах и об иных природных объектах, расположенных в пределах земельного участка:	данные отсутствуют
Сведения о том, что земельный участок полностью или частично расположен в границах зоны с особыми условиями использования территории или территории объекта культурного наследия	данные отсутствуют
Сведения о том, что земельный участок расположен в границах особой экономической зоны, территории опережающего социально-экономического развития, зоны территориального развития в Российской Федерации, игровой зоны:	данные отсутствуют
Сведения о том, что земельный участок расположен в границах особо охраняемой природной территории, охотничьих угодий, лесничеств, лесопарков:	данные отсутствуют
Сведения о результатах проведения государственного земельного надзора:	данные отсутствуют
Сведения о расположении земельного участка в границах территории, в отношении которой утвержден проект межевания территории:	данные отсутствуют

Государственный регистратор		ФГИС ЕГРН
полное наименование должности	подпись	инициалы, фамилия

М.П.

Выписка из Единого государственного реестра недвижимости об объекте недвижимости
Сведения о характеристиках объекта недвижимости

Земельный участок			
<small>(вид объекта недвижимости)</small>			
Лист № ___ Раздела 1	Всего листов раздела 1 : ___	Всего разделов: ___	Всего листов выписки: ___
27.01.2022 № 99/2022/445933444			
Кадастровый номер:		43:29:030102:147	

Условный номер земельного участка:	данные отсутствуют
Сведения о принятии акта и (или) заключении договора, предусматривающих предоставление в соответствии с земельным законодательством исполнительным органом государственной власти или органом местного самоуправления находящегося в государственной или муниципальной собственности земельного участка для строительства наемного дома социального использования или наемного дома коммерческого использования:	данные отсутствуют
Сведения о том, что земельный участок или земельные участки образованы на основании решения об изъятии земельного участка и (или) расположенного на нем объекта недвижимости для государственных или муниципальных нужд:	данные отсутствуют
Сведения о том, что земельный участок образован из земель или земельного участка, государственная собственность на которые не разграничена:	данные отсутствуют
Сведения о наличии земельного спора о местоположении границ земельных участков:	данные отсутствуют
Статус записи об объекте недвижимости:	Сведения об объекте недвижимости имеют статус "актуальные, ранее учтенные"
Особые отметки:	Сведения о видах разрешенного использования имеют статус «Актуальные незасвидетельствованные». Право (ограничение права, обременение объекта недвижимости) зарегистрировано на данный объект недвижимости с видами разрешенного использования отсутствует. Сведения необходимые для заполнения раздела 3.1 отсутствуют.
Получатель выписки:	Беляев Василий Александрович

Государственный регистратор		ФГИС ЕГРН
полное наименование должности	подпись	инициалы, фамилия

М.П.


Выписка из Единого государственного реестра недвижимости об объекте недвижимости
Сведения о зарегистрированных правах

Земельный участок		
<small>(вид объекта недвижимости)</small>		
Лист № ____ Раздела <u>2</u>	Всего листов раздела <u>2</u> : ____	Всего разделов: ____
27.01.2022 № 99/2022/445933444		
Кадастровый номер:		43:29:030102:147
1.	Правообладатель (правообладатели):	1.1. Шалагинов Владимир Михайлович
2.	Вид, номер и дата государственной регистрации права:	2.1. Собственность, № 43-43-04/313/2012-207 от 19.07.2012
3.	Ограничение прав и обременение объекта недвижимости:	не зарегистрировано
4.	Договоры участия в долевом строительстве:	не зарегистрировано
5.	Заявленные в судебном порядке права требования:	данные отсутствуют
6.	Сведения о возражении в отношении зарегистрированного права:	данные отсутствуют
7.	Сведения о наличии решения об изъятии объекта недвижимости для государственных и муниципальных нужд:	данные отсутствуют
8.	Сведения о невозможности государственной регистрации без личного участия правообладателя или его законного представителя:	
9.	Правопритязания и сведения о наличии поступивших, но не рассмотренных заявлений о проведении государственной регистрации права (перехода, прекращения права), ограничения права или обременения объекта недвижимости, сделки в отношении объекта недвижимости:	данные отсутствуют
10.	Сведения об осуществлении государственной регистрации сделки, права, ограничения права без необходимого в силу закона согласия третьего лица, органа:	данные отсутствуют
11.	Сведения о невозможности государственной регистрации перехода, прекращения, ограничения права на земельный участок из земель сельскохозяйственного назначения:	
Государственный регистратор		ФГИС ЕГРН
полное наименование должности		инициалы, фамилия
		подпись

М.П.

Выписка из Единого государственного реестра недвижимости об объекте недвижимости
Описание местоположения земельного участка

Земельный участок			
(вид объекта недвижимости)			
Лист № ___ Раздела 3	Всего листов раздела 3 : ___	Всего разделов: ___	Всего листов выписки: ___
27.01.2022 № 99/2022/445933444			
Кадастровый номер:		43:29:030102:147	

План (чертеж, схема) земельного участка			
			
Масштаб 1: данные отсутствуют	Условные обозначения:		

Государственный регистратор		ФГИС ЕГРН
полное наименование должности	подпись	инициалы, фамилия

М.П.

Выписка из Единого государственного реестра недвижимости об объекте недвижимости
Описание местоположения земельного участка

Земельный участок			
(вид объекта недвижимости)			
Лист № ___ Раздела 3.2	Всего листов раздела 3.2 : ___	Всего разделов: ___	Всего листов выписки: ___
27.01.2022 № 99/2022/445933444			
Кадастровый номер:		43:29:030102:147	

Сведения о характерных точках границы земельного участка				
Система координат: СК кадастрового округа, зона 4				
Зона №				
Номер точки	Координаты		Описание закрепления на местности	Средняя квадратическая погрешность определения координат характерных точек границ земельного участка, м
	X	Y		
1	2	3	4	5
1	548907.14	1249094.88	данные отсутствуют	данные отсутствуют
2	548823.35	1249055.57	данные отсутствуют	данные отсутствуют
3	548841.77	1249027.78	данные отсутствуют	данные отсутствуют
4	548853.96	1249033.6	данные отсутствуют	данные отсутствуют
5	548858.16	1249030.89	данные отсутствуют	данные отсутствуют
6	548911.34	1249058.59	данные отсутствуют	данные отсутствуют
7	548909.86	1249060.98	данные отсутствуют	данные отсутствуют
8	548921.97	1249067.89	данные отсутствуют	данные отсутствуют

Государственный регистратор		ФГИС ЕГРН
полное наименование должности	подпись	инициалы, фамилия

М.П.

Выписка из Единого государственного реестра недвижимости об объекте недвижимости
Сведения о частях земельного участка

Земельный участок			
<small>(вид объекта недвижимости)</small>			
Лист № ___ Раздела 4	Всего листов раздела 4 : ___	Всего разделов: ___	Всего листов выписки: ___
27.01.2022 № 99/2022/445933444			
Кадастровый номер:		43:29:030102:147	

План (чертеж, схема) части земельного участка	Учетный номер части: 43:29:030102:147/2
	
Масштаб 1: данные отсутствуют	Условные обозначения:

Государственный регистратор		ФГИС ЕГРН
полное наименование должности	подпись	инициалы, фамилия

М.П.

Выписка из Единого государственного реестра недвижимости об объекте недвижимости
Сведения о частях земельного участка

Земельный участок			
<small>(вид объекта недвижимости)</small>			
Лист № ___ Раздела 4	Всего листов раздела 4 : ___	Всего разделов: ___	Всего листов выписки: ___
27.01.2022 № 99/2022/445933444			
Кадастровый номер:		43:29:030102:147	

План (чертеж, схема) части земельного участка		Учетный номер части: 43:29:030102:147/3	
			
Масштаб 1: данные отсутствуют	Условные обозначения:		

Государственный регистратор		ФГИС ЕГРН
полное наименование должности	подпись	инициалы, фамилия

М.П.

Выписка из Единого государственного реестра недвижимости об объекте недвижимости
Сведения о частях земельного участка

Земельный участок			
(вид объекта недвижимости)			
Лист № __ Раздела 4.1	Всего листов раздела 4.1 : __	Всего разделов: __	Всего листов выписки: __
27.01.2022 № 99/2022/445933444			
Кадастровый номер:		43:29:030102:147	

Учетный номер части	Площадь (м ²)	Содержание ограничения в использовании или ограничения права на объект недвижимости или обременения объекта недвижимости
1	2	3
2	389	Ограничения прав на земельный участок, предусмотренные статьями 56, 56.1 Земельного кодекса Российской Федерации, О порядке установления охранных зон объектов электросетевого хозяйства и особых условий использования земельных участков, расположенных в границах таких зон № 160 от 24.02.2009, срок действия: 06.08.2021
3	393	

Государственный регистратор		ФГИС ЕГРН
полное наименование должности	подпись	инициалы, фамилия

М.П.

Выписка из Единого государственного реестра недвижимости об объекте недвижимости
Сведения о частях земельного участка

Земельный участок				
(вид объекта недвижимости)				
Лист № ____ Раздела 4.2		Всего листов раздела 4.2 : ____		Всего разделов: ____
Всего листов выписки: ____				
27.01.2022 № 99/2022/445933444				
Кадастровый номер:			43:29:030102:147	
Сведения о характерных точках границы части (частей) земельного участка				
Учетный номер части: 2				
Система координат: СК кадастрового округа, зона 4				
Зона №				
Номер точки	Координаты, м		Описание закрепления на местности	Средняя квадратическая погрешность определения координат характерных точек границы части земельного участка, м
	X	Y		
1	2	3	4	5
3	548841.77	1249027.78	данные отсутствуют	данные отсутствуют
4	548853.96	1249033.6	данные отсутствуют	данные отсутствуют
5	548858.16	1249030.89	данные отсутствуют	данные отсутствуют
6	548911.34	1249058.59	данные отсутствуют	данные отсутствуют
7	548909.86	1249060.98	данные отсутствуют	данные отсутствуют
8	548921.97	1249067.89	данные отсутствуют	данные отсутствуют
9	548853.83	1249033.3	данные отсутствуют	данные отсутствуют
10	548858.05	1249030.62	данные отсутствуют	данные отсутствуют
11	548911	1249058.75	данные отсутствуют	данные отсутствуют
12	548909.5	1249061.13	данные отсутствуют	данные отсутствуют
13	548921.56	1249068.14	данные отсутствуют	данные отсутствуют
14	548921.25	1249068.7	данные отсутствуют	данные отсутствуют
15	548840.36	1249029.33	данные отсутствуют	данные отсутствуют
16	548841.68	1249027.38	данные отсутствуют	данные отсутствуют
17	548921.47	1249068.8	данные отсутствуют	данные отсутствуют
18	548840.65	1249029.47	данные отсутствуют	данные отсутствуют
Государственный регистратор			ФГИС ЕГРН	
полное наименование должности			подпись	
			инициалы, фамилия	

М.П.

Выписка из Единого государственного реестра недвижимости об объекте недвижимости
Сведения о частях земельного участка

Земельный участок			
(вид объекта недвижимости)			
Лист № <u> </u> Раздела <u>4.2</u>	Всего листов раздела <u>4.2</u> : <u> </u>	Всего разделов: <u> </u>	Всего листов выписки: <u> </u>
27.01.2022 № 99/2022/445933444			
Кадастровый номер:		43:29:030102:147	

Сведения о характерных точках границы части (частей) земельного участка
Учетный номер части: 3
Система координат: СК кадастрового округа, зона 4
Зона №

Номер точки	Координаты, м		Описание закрепления на местности	Средняя квадратическая погрешность определения координат характерных точек границы части земельного участка, м
	X	Y		
1	2	3	4	5
3	548841.77	1249027.78	данные отсутствуют	данные отсутствуют
4	548853.96	1249033.6	данные отсутствуют	данные отсутствуют
5	548858.16	1249030.89	данные отсутствуют	данные отсутствуют
6	548911.34	1249058.59	данные отсутствуют	данные отсутствуют
7	548909.86	1249060.98	данные отсутствуют	данные отсутствуют
8	548921.97	1249067.89	данные отсутствуют	данные отсутствуют
9	548853.83	1249033.3	данные отсутствуют	данные отсутствуют
10	548858.05	1249030.62	данные отсутствуют	данные отсутствуют
11	548911	1249058.75	данные отсутствуют	данные отсутствуют
12	548909.5	1249061.13	данные отсутствуют	данные отсутствуют
13	548921.56	1249068.14	данные отсутствуют	данные отсутствуют
14	548921.25	1249068.7	данные отсутствуют	данные отсутствуют
15	548840.36	1249029.33	данные отсутствуют	данные отсутствуют
16	548841.68	1249027.38	данные отсутствуют	данные отсутствуют
17	548921.47	1249068.8	данные отсутствуют	данные отсутствуют
18	548840.65	1249029.47	данные отсутствуют	данные отсутствуют

Государственный регистратор		ФГИС ЕГРН
полное наименование должности	подпись	инициалы, фамилия

М.П.